

**PROGRAMMAZIONE  
DEI SETTORI  
DI INTERVENTO**

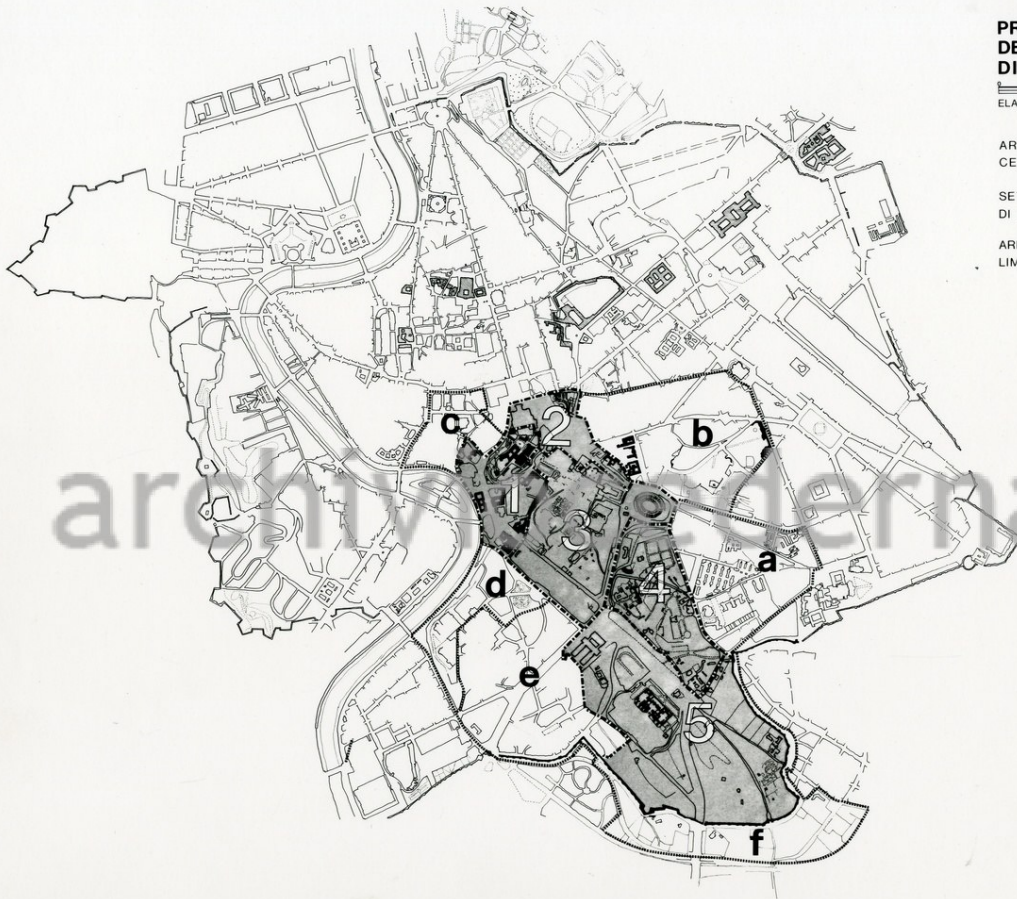
**1**

ELABORAZIONE STUDIO EINAUDI GENNAIO 1983

AREA ARCHEOLOGICA  
CENTRALE

SETTORI  
DI INTERVENTO


AREE OMOGENEE  
LIMITROFE



archiviodoterna.it

**PROGETTO PER LA VALORIZZAZIONE DELL'AREA DEI FORI IMPERIALI E DEI MERCATI TRAIANEI**  
**COORDINAMENTO DEL SETTORE ARCHEOLOGICO DEL CENTRO STORICO**  
LABORATORIO 2 CITTÀ POLITICA CITTÀ CULTURALE  
ASSESSORATO INTERVENTI CENTRO STORICO • X RIPARTIZIONE • SOPRINTENDENZA ARCHEOLOGICA DI ROMA






PROGETTO PER LA VALORIZZAZIONE DELL'AREA DEI FORI IMPERIALI E DEI MERCATI TRAIANEI

COORDINAMENTO DEL SETTORE ARCHEOLOGICO DEL CENTRO STORICO

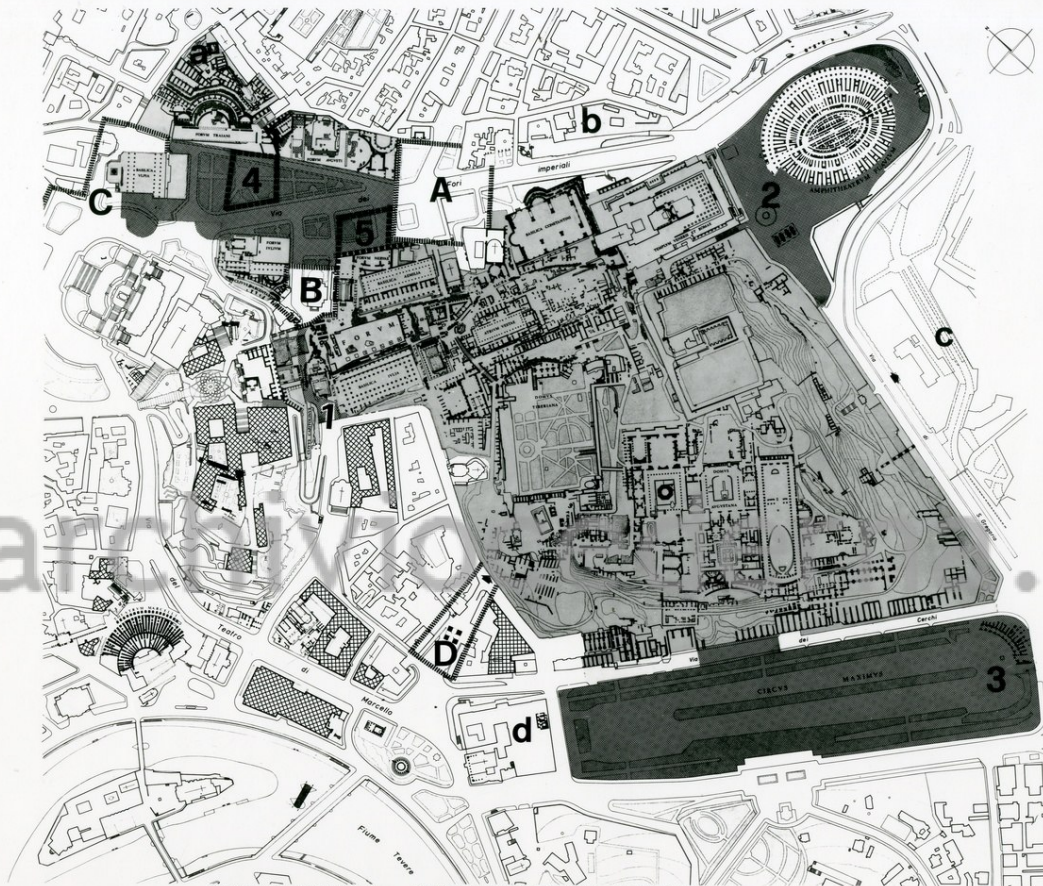
LABORATORIO 2 CITTÀ POLITICA CITTÀ CULTURALE

ASSESSORATO INTERVENTI CENTRO STORICO • X RIPARTIZIONE • SOPRINTENDENZA ARCHEOLOGICA DI ROMA





**PROGETTO PER LA VALORIZZAZIONE DELL'AREA DEI FORI IMPERIALI E DEI MERCATI TRAIANEI**  
**COORDINAMENTO DEL SETTORE ARCHEOLOGICO DEL CENTRO STORICO**  
 LABORATORIO 2 CITTÀ POLITICA CITTÀ CULTURALE  
 ASSESSORATO INTERVENTI CENTRO STORICO • X RIPARTIZIONE • SOPRINTENDENZA ARCHEOLOGICA DI ROMA



- AREA ARCHEOLOGICA CENTRALE CON LAVORI DI CONSERVAZIONE
- AREE DI SCAVI PROGRAMMATI
- AREA CAPITOLINA - POTENZIAMENTO DELLA STRUTTURA MUSEALE
- ARCHIVI-SPAZI ESPOSITIVI-LABORATORIO-BIBLIOTECA

- SCAVI IN CORSO O DI PROSSIMA APERTURA
- 1** VIA DELLA CONSOLAZIONE E TABULARIUM (IN CORSO)
  - 2** META SUDANS (IN CORSO)
  - 3** CIRCO MASSIMO (IN CORSO)
  - 4** FORO DI TRAIANO
  - 5** FORO DI NERVA

- PIAZZE URBANE DI COLLEGAMENTO AL PARCO ARCHEOLOGICO
- A** PIAZZA FORO DELLA PACE
  - B** PIAZZA SS. LUCA E MARTINA
  - C** PIAZZA COLONNA TRAIANA
  - D** PIAZZA DEL VELABRO

- SEZIONI DEL MUSEO DI STORIA URBANA
- a** MERCATI TRAIANEI
  - b** PALAZZO RIVALDI
  - c** ANTIQUARIUM
  - d** EDIFICIO C.E.U.

**ATTUAZIONE E PROGRAMMAZIONE SCAVI ARCHEOLOGICI 5**

BASE: COOPERATIVA MODUS  
ELABORAZIONE STUDIO EINAUDI GENNAIO 1983

*Fori Imperiali: recupero della  
unità dell'area dei Fori Imperiali  
e del Foro Romano per creare  
un unico grande parco  
archeologico urbano.*

*Piazza Foro della Pace:  
terrazza sui Fori. La sistemazione  
finale delle piazze di collegamento  
ai Fori sarà oggetto di concorso  
di idee.*

*Piazza S.S. Luca e Martina:  
elemento di connessione tra  
il Campidoglio ed i Fori.*



PROGETTO PER LA VALORIZZAZIONE DELL'AREA DEI FORI IMPERIALI E DEI MERCATI TRAIANEI  
COORDINAMENTO DEL SETTORE ARCHEOLOGICO DEL CENTRO STORICO  
LABORATORIO 2 CITTÀ POLITICA CITTÀ CULTURALE  
ASSESSORATO INTERVENTI CENTRO STORICO • X RIPARTIZIONE • SOPRINTENDENZA ARCHEOLOGICA DI ROMA












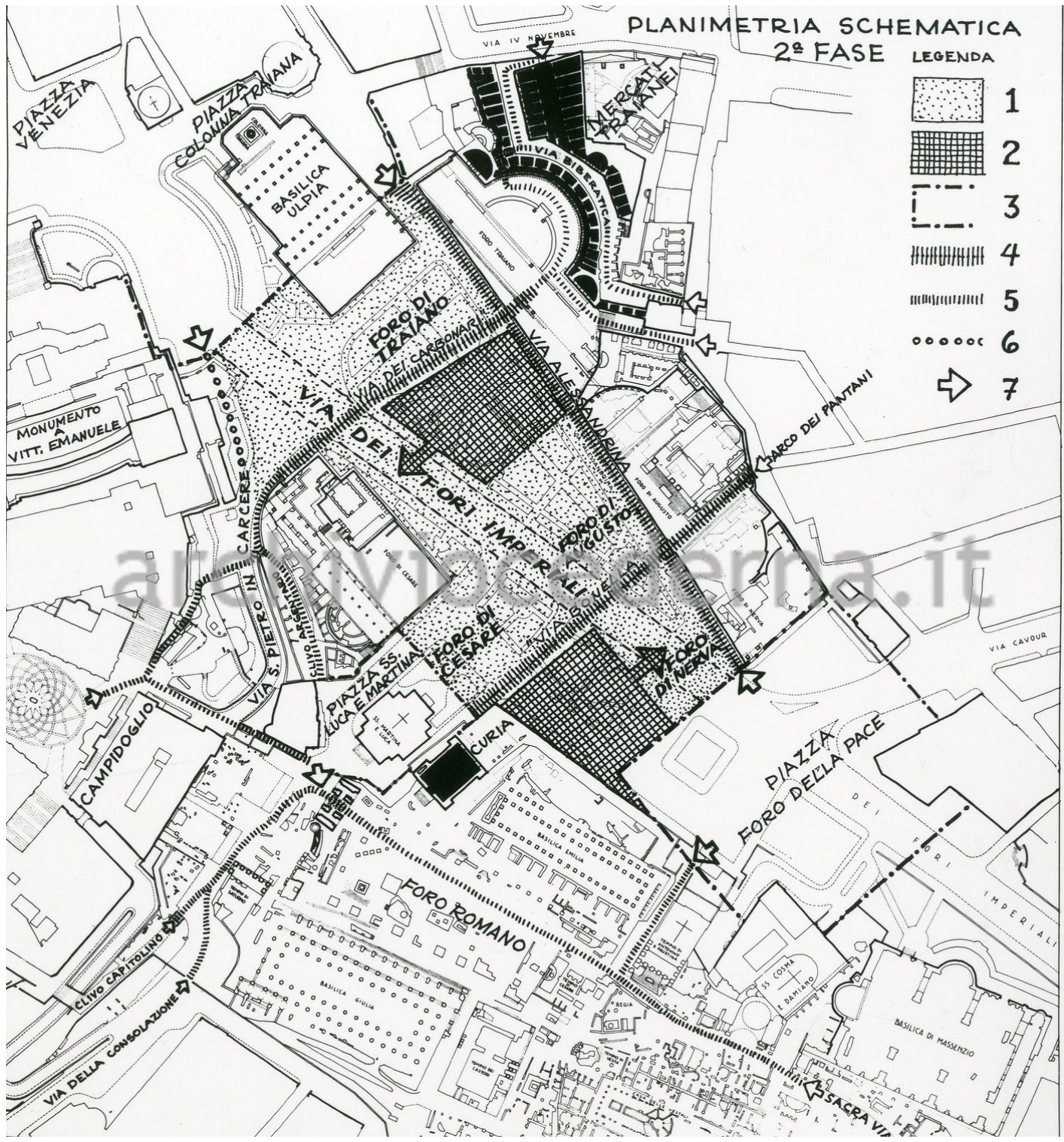
architettonica.it

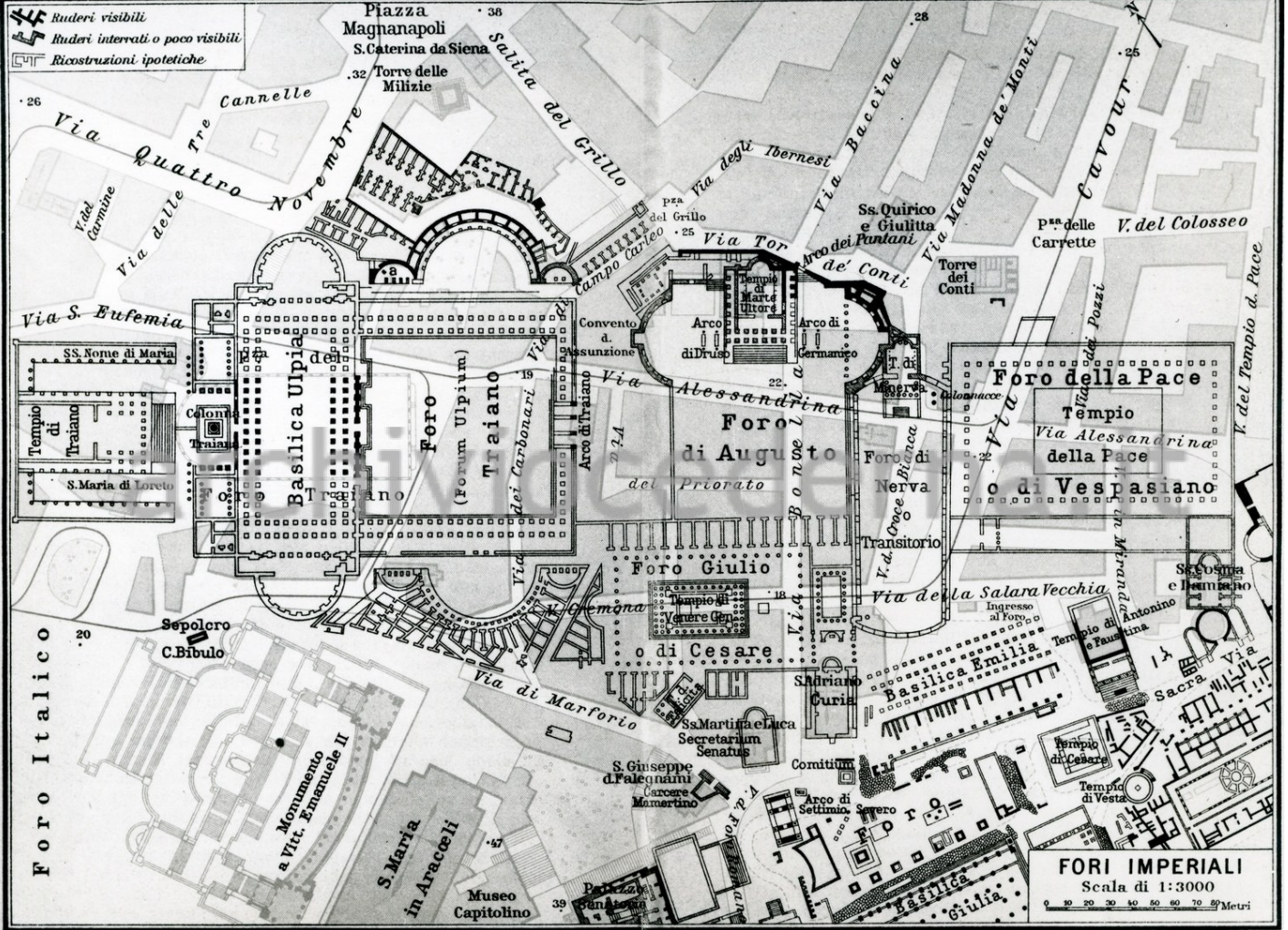
	<p>PARCO ARCHEOLOGICO</p> <p>ELEMENTI ARCHEOLOGICI FUORI TERRA</p> <p>SCHEMA RICOSTRUTTIVO DEGLI ELEMENTI ARCHEOLOGICI ATTUALMENTE INTERRATI</p>		<p>ATTUALE SISTEMAZIONE RAPPRESENTATA IN SOVRAPPORZIONE</p> <p>PIAZZE URBANE DI RACCORDO AL PARCO ARCHEOLOGICO OGGETTO DI CONCORSO</p> <p>MUSEI ED ATTREZZATURE A SERVIZIO DEL PARCO ARCHEOLOGICO</p>		<p>PRINCIPALI PERCORSI DI ATTRAVERSAMENTO</p> <p>ACCESSO AL PARCO ARCHEOLOGICO</p> <p>NUOVO ANDAMENTO DI PERCORSI CARRABILI</p>
--	--	--	---	--	---

**PROPOSTA DI ASSETTO FINALE DELL' AREA DEI FORI IMPERIALI** **6**  
 ELABORAZIONE PROGETTO STUDIO EINAUDI GENNAIO 1983

PLANIMETRIA SCHEMATICA  
2ª FASE

- LEGENDA
- 1  1
  - 2  2
  - 3  3
  - 4  4
  - 5  5
  - 6  6
  - 7  7

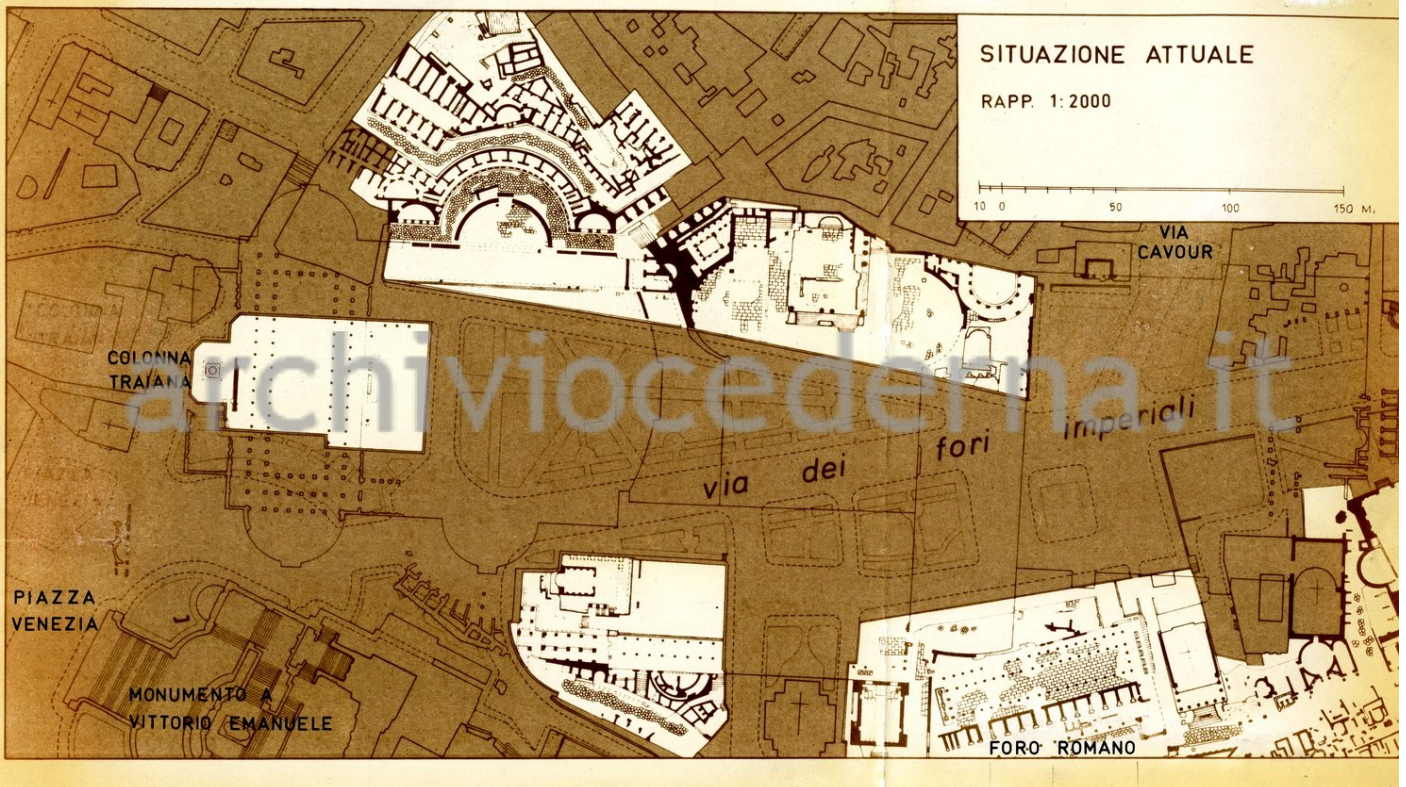







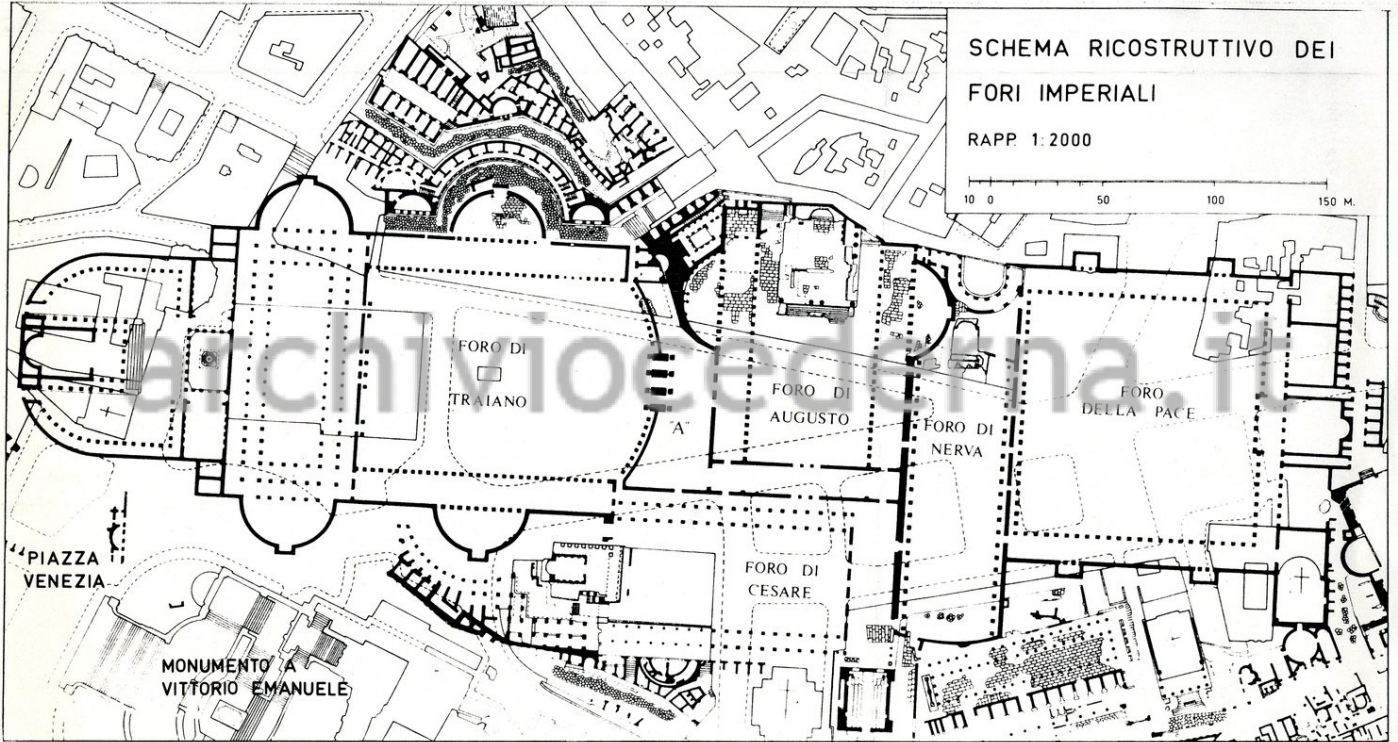
SITUAZIONE ATTUALE

RAPP. 1:2000

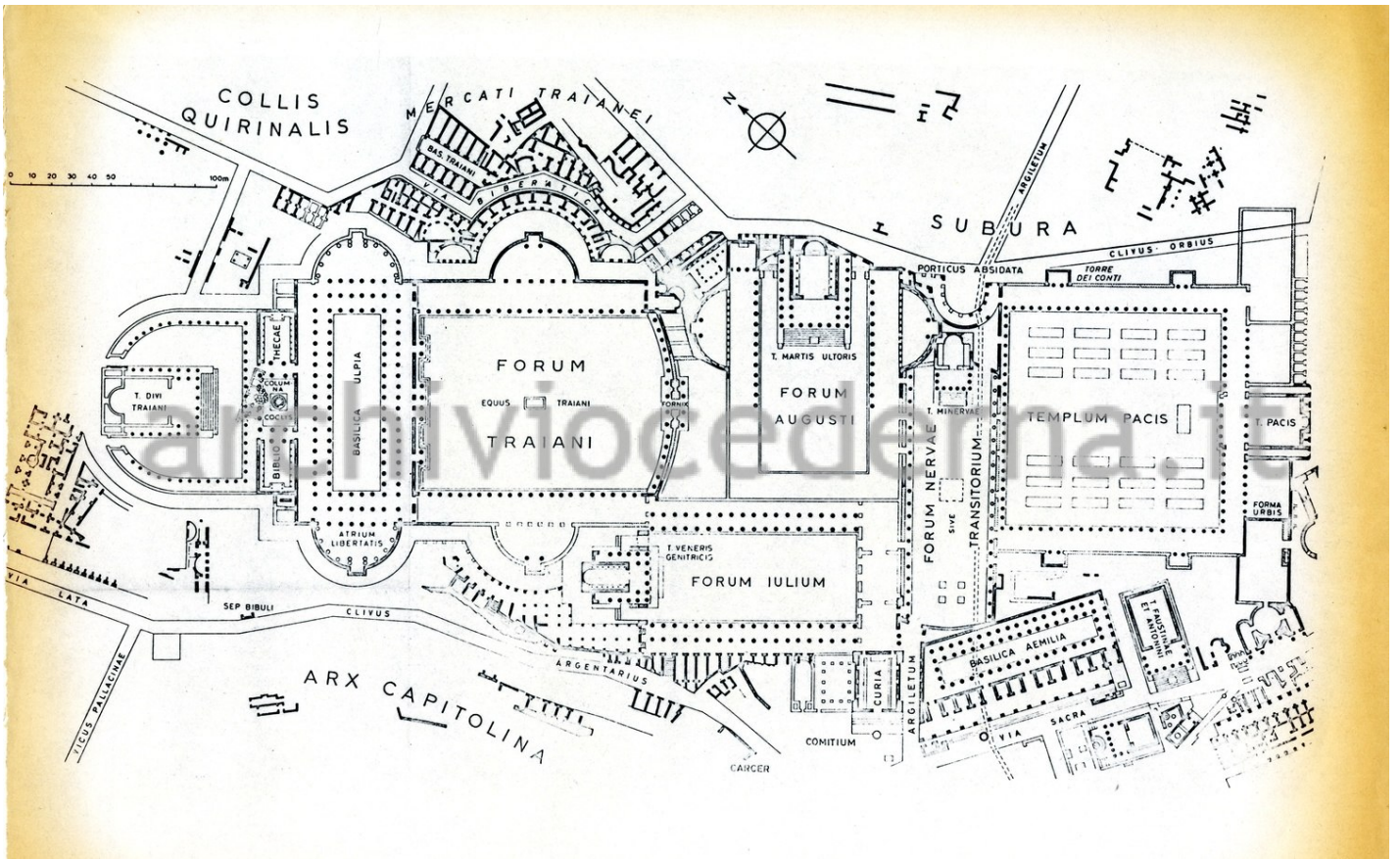


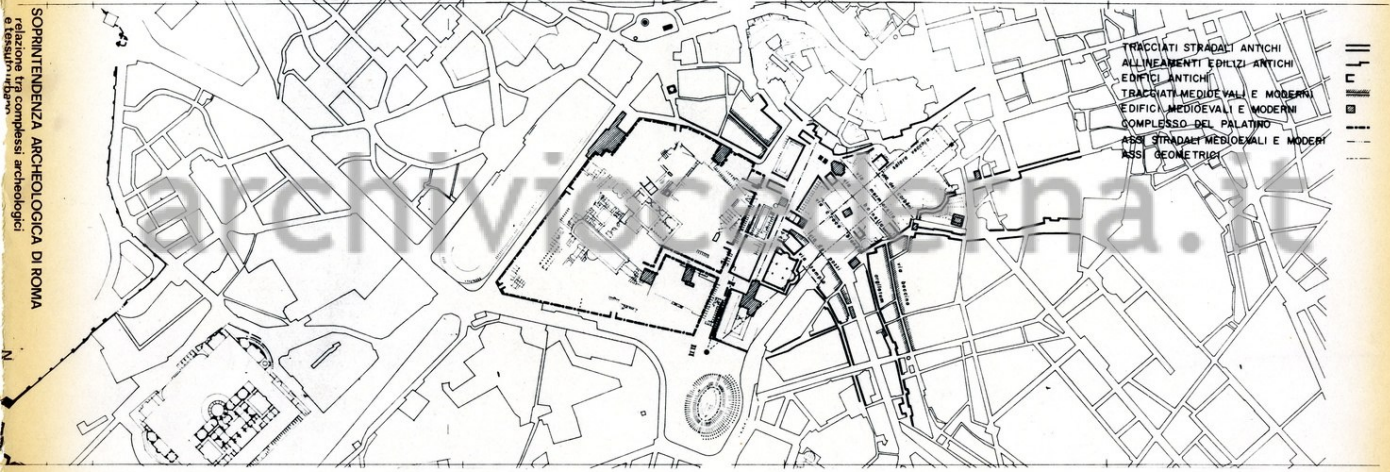
SCHEMA RICOSTRUTTIVO DEI  
FORI IMPERIALI  
RAPP. 1:2000

10 0 50 100 150 M.









TRACCIATI STRADALI ANTICHI  
ALLINEAMENTI EDIFICI ANTICHI  
EDIFICI ANTICHI  
TRACCIATI MEDIEVALI E MODERNI  
EDIFICI MEDIEVALI E MODERNI  
COMPLESSO DEL PALATINO  
ASSE STRADALI MEDIEVALI E MODERNI  
ASSE GEOMETRICI



N